



Śladem wielkich religii

Czas : 120 min.

Dystans: 1 500 m



Kościoły i kapliczki

Spacer zaczniemy od **Katedry św. Michała Archanioła i św. Floriana Męczennika**, jednej z najbardziej charakterystycznych praskich budowli. Znajduje się ona na skrzyżowaniu al. Solidarności z ul. Sierakowskiego. Wybudowano ją na przełomie XIX i XX wieku w odpowiedzi na postępującą rusyfikację Pragi, stąd też jej neogotycki styl. Kościół z charakterystycznymi, mierzącymi 75 metrów dwoma wieżami, wykonany z surowej cegły jest wizytówką Pragi, widoczną z lewego brzegu Wisły.

Przejdźmy teraz na drugą stronę ulicy i parkiem praskim udajmy się do ulicy Ratuszowej. Gdy skręcimy w prawo na skrzyżowaniu z ulicą Jagiellońską znajdziemy najstarszy praski zabytek - **kościół Matki Boskiej Loretańskiej**. To, co możemy oglądać dzisiaj, jest tylko dawną kaplicą, która od południa przylegała do barokowego kościoła i klasztoru bernardynów. Kamień węgielny pod budowę świątyni wmurowano uroczystie 4 października 1617 r. w obecności samego króla Zygmunta III Wazy. Wewnątrz znajduje się niewielka salka, w której umieszczono cedrową figurę Matki Boskiej Kamionkowskiej, sprowadzoną z inicjatywy króla z Włoch.

Skręcając w ulicę Jagiellońską dotrzemy do najbardziej charakterystycznego budynku na Pradze - **Metropolitarnej Cerkwi Prawosławnej św. Marii Magdaleny**. Zbudowana w 1867 - 69 r. budowla ma pięć kopuł, z których największa symbolizuje Chrystusa, a pozostałe cztery Ewangelistów. Świątynia jest cennym zabytkiem z epoki, który bez większych uszkodzeń szczęśliwie przetrwał ostatnią wojnę, ale też nastroje społeczne po odzyskaniu niepodległości. Rozebrano wtedy większość warszawskich Cerkwi, traktując je jako symbol rusyfikacji.

Trasa spaceru

- Solidarności
- Ratuszowa
- Jagiellońska
- Targowa
- Kłopotowskiego
- Żąbkowska
- Zamoyskiego
- Grochowska






W czasie spaceru warto mieć oczy otwarte i rozglądać się uważnie, by nie przegapić praskich kapliczek (trudno przeoczyć wszystkie – jest ich około stu). Schowane w bramach i podwórkach pełniły bardzo ważną rolę w życiu mieszkańców tych rejonów. Przy nich modlili się oni za swoich bliskich, rannych, zaginionych czy internowanych przez władzę.

● Kłopotowskiego

Przejdźmy się ulicą Targową i skręćmy w prawo w ulicę Kłopotowskiego, gdzie w narożu ulic Jagiellońskiej i Kłopotowskiego, znajdowała się praska synagoga. W 1961 roku gmach został rozebrany.



● Jagiellońska

Przy ul. Jagiellońskiej 28, możemy oglądać jeden z najokazalszych zabytków dzielnicy - dawny Gmach Wychowawczy Warszawskiej Gminy Starozakonnych im. Michała Bergsona, obecnie służący m.in. za siedzibę Teatru lalek "Baj". Modernistyczny gmach z

nawiązującą do stylu polskiego renesansu dekoracją ze względu na swą wielkość i urodę nazywany był „pałacem dla żydowskich sierot”. Powstał w latach 1913-14, a ukończenie budowy upamiętnia istniejąca do dzisiaj na fasadzie tablica ozdobiona polskim orłem i warszawską syrenką.

Kolejny z praskich judaików to piętrowy budynek dawnej żydowskiej łaźni rytualnej przy ul. Kłopotowskiego 31, czyli tzw. mykwy. Choć mykwa przy dzisiejszej ul. Kłopotowskiego istniała już co najmniej od połowy XIX w., to obecny, elegancki w swej formie gmach wystawiono pomiędzy 1911, a 1914 rokiem. Praska mykwa cieszyła się uznaniem nie tylko licznych stałych bywalców, ale i ówczesnych służb sanitarnych miasta.

● Targowa

Jesteśmy z powrotem przy ul. Targowej, którą przechodzimy na drugą stronę. Warto wejść na wspólne podwórze kamienic numer 50 i 52, gdzie na wprost wejścia na podwórze, stoi niepozorna na pierwszy rzut oka wolnostojąca oficyna, która w swym wnętrzu kryje bezcenne dla historii całego miasta skarby. Zostały tu odkryte pozostałości żydowskiego domu modlitwy, który funkcjonował już w XIX w. W głównej sali zachowały się polichromie ukazujące m.in. Żydów modlących się pod Ścianą Płaczu, Grób Racheli, czy znaki symbolizujące miesiące hebrajskiego kalendarza.

● Zamoyskiego

Przy ulicy Zamoyskiego 4, na tyłach Portu Praskiego, mieści się otoczone parkingami i ścianami hurtowni, Centrum Kultury Wietnamskiej „Thang long”, czyli „Lecący smok”. Znajduje się tu kopia słynnej hanojskiej

Świątyni Literatury, którą pracownicy ośrodka zbudowali własnymi rękami.



W Centrum na co dzień spotyka się młodzież, swoje próby ma tu zespół taneczny, odbywają się też koncerty.

● Ząbkowska

Wróćmy się teraz kawałek i wejdźmy w ulicę Ząbkowską. Tu pod numerem 11 znajduje się budynek w którym przed wojną mieściła się synagoga. Podczas II wojny światowej została ona zdewastowana przez hitlerowców, którzy następnie przekształcili ją na stolarnię. Po wojnie jej właściwa rola nie została przywrócona. Jest obecnie jedną z nielicznych synagog, która przetrwała okupację. Oprócz budynku, z dawnego wyposażenia nic się nie zachowało.

● Grochowska

Teraz czeka nas odrobina spaceru. Udajmy się wzdłuż ulicy Targowej na ulicę Grochowską, gdzie zaraz za dawnymi rogatkami stoi okazała świątynia. Jest to kościół p.w. Matki Boskiej Zwycięskiej. Powstał on w latach 1928-1933 jako wotum dziękczynne za zwycięstwo nad bolszewikami w 1920 r. Na terenie otaczającym świątynię odnajdziemy relikty cmentarza kamionkowskiego, istniejącego tu od średniowiecza do 1887 roku. Nekropolia stała się miejscem pochówku żołnierzy różnych wyznań i narodowości.